

Una pianta di Narni settecentesca... (C. Piscolupo 1565)

Una pianta di Narni settecentesca... (C. Piscolupo 1565)

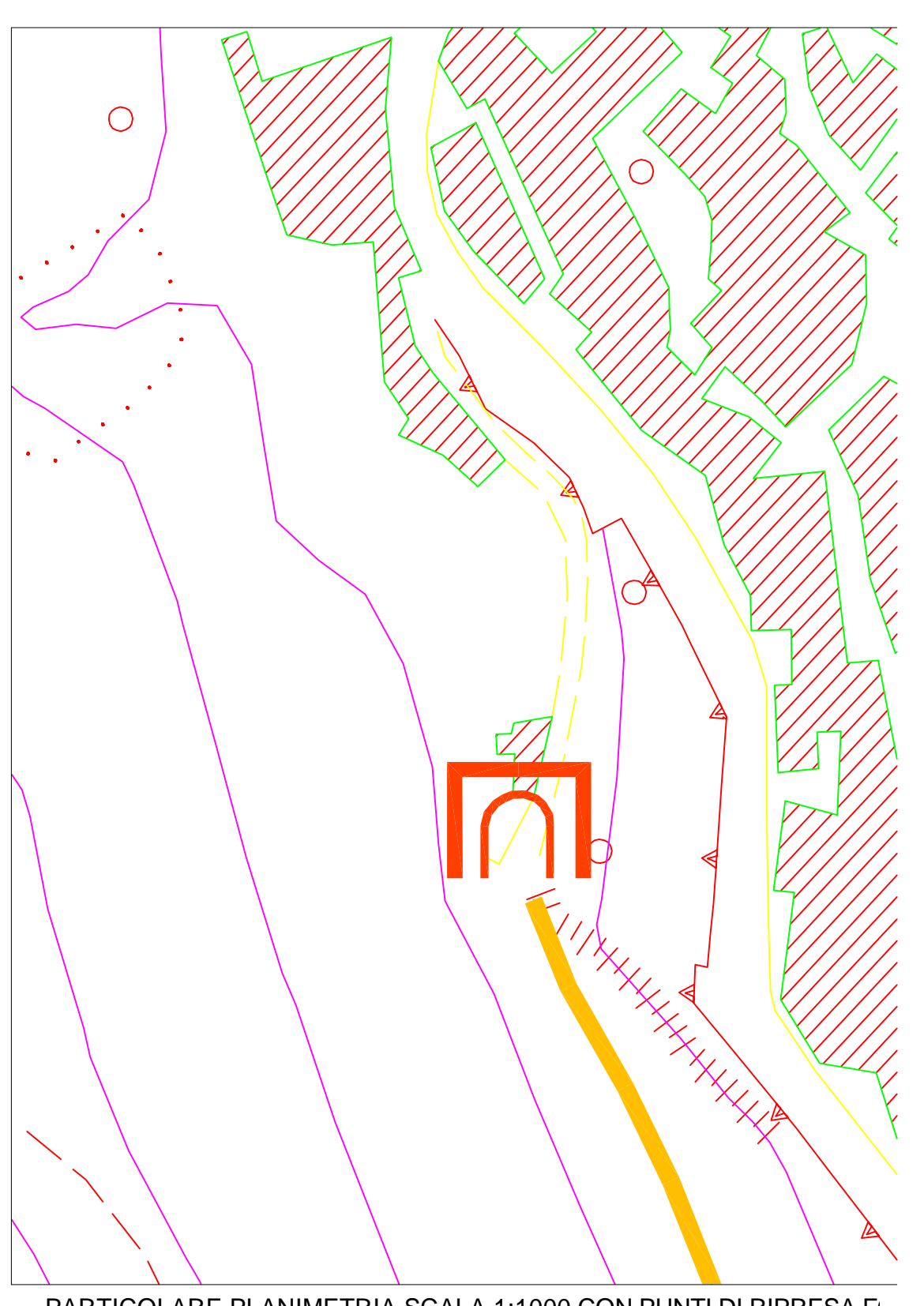
Una pianta di Narni settecentesca... (C. Piscolupo 1565)

Una pianta di Narni settecentesca... (C. Piscolupo 1565)

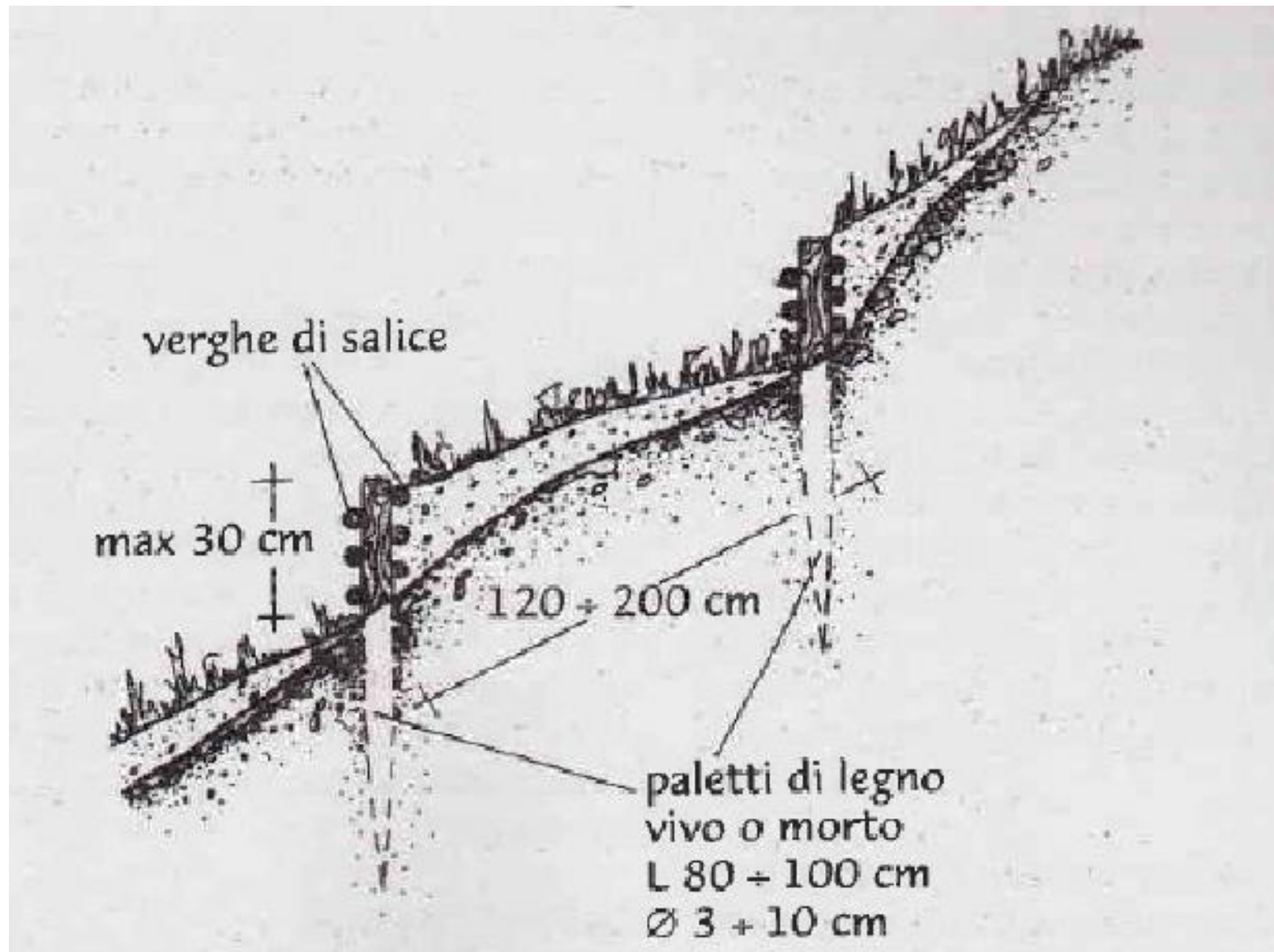


**PORTA PIETRA**  
 Da questa porta, posta vicino ed al di sotto dell'attuale albergo dell'Angelo, partiva la strada, tutt'ora esistente, che andava al fossato di Recentino e a Guadanello. Nel Medioevo, nelle sue vicinanze, sorgeva la chiesa di S. Giovanni Decollato e l'ospedale dei Pellegrini, entrambi soppressi nel 1739. La porta è costituita da un semplice arco ed è tristemente celebre perché nel 1527 fu forzata dai Lanzichenecchi che trovarono in essa il punto più vulnerabile dell'intera cinta muraria.

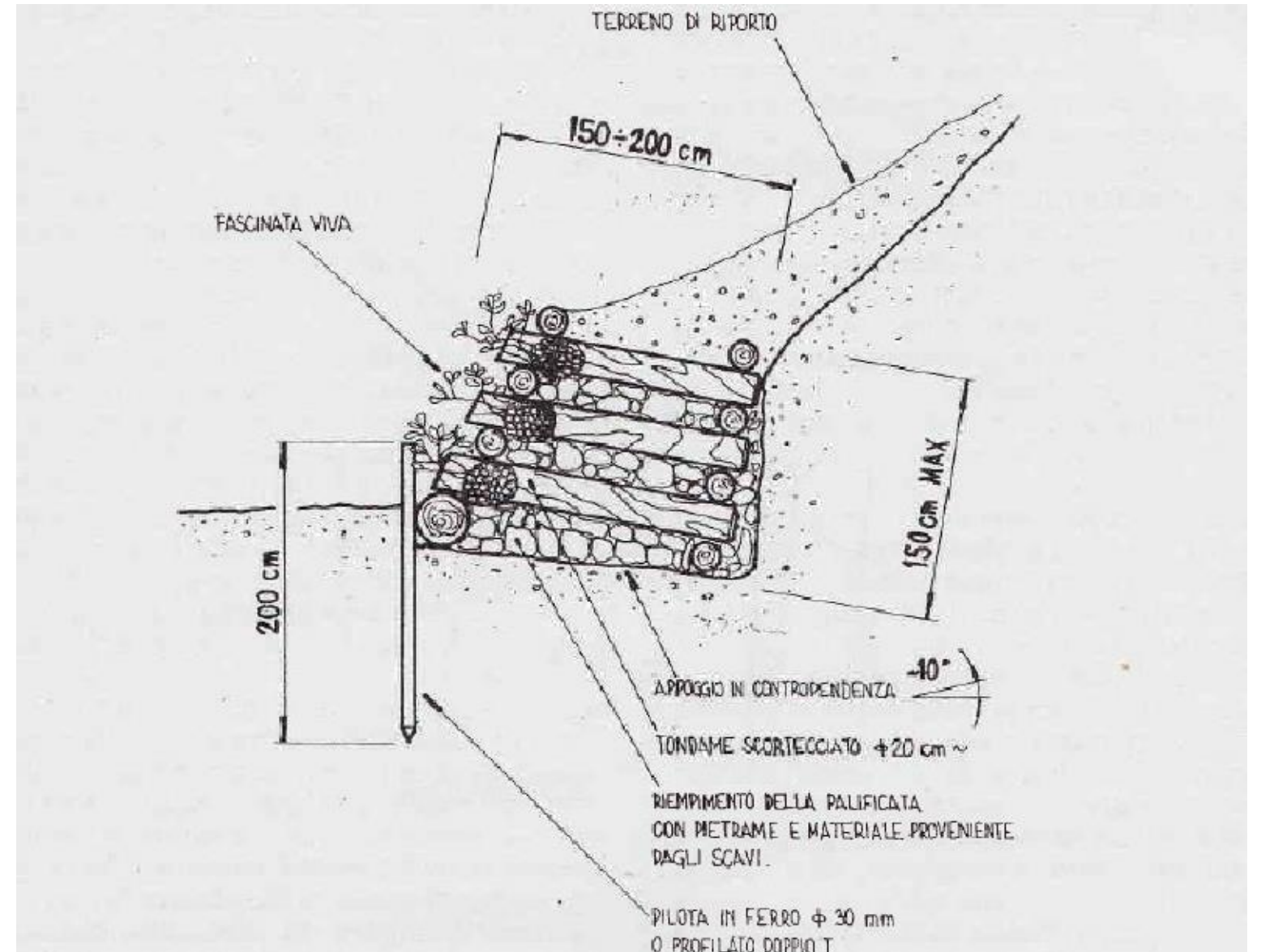
- RIMOZIONE VEGETAZIONE INFESTANTE PER UNA LARGHEZZA DI M. 1,00
- INDIVIDUAZIONE DEL PERCORSO PEDONALE DA PORTA PIETRA A RECENTINO A RIOTTA AC
- VIMINATA DI SOSTEGNO CON PALETTI DI CASTAGNO
- PALIFICATA DI SOSTEGNO A DUE PARETI CON LEGNAME DI CASTAGNO



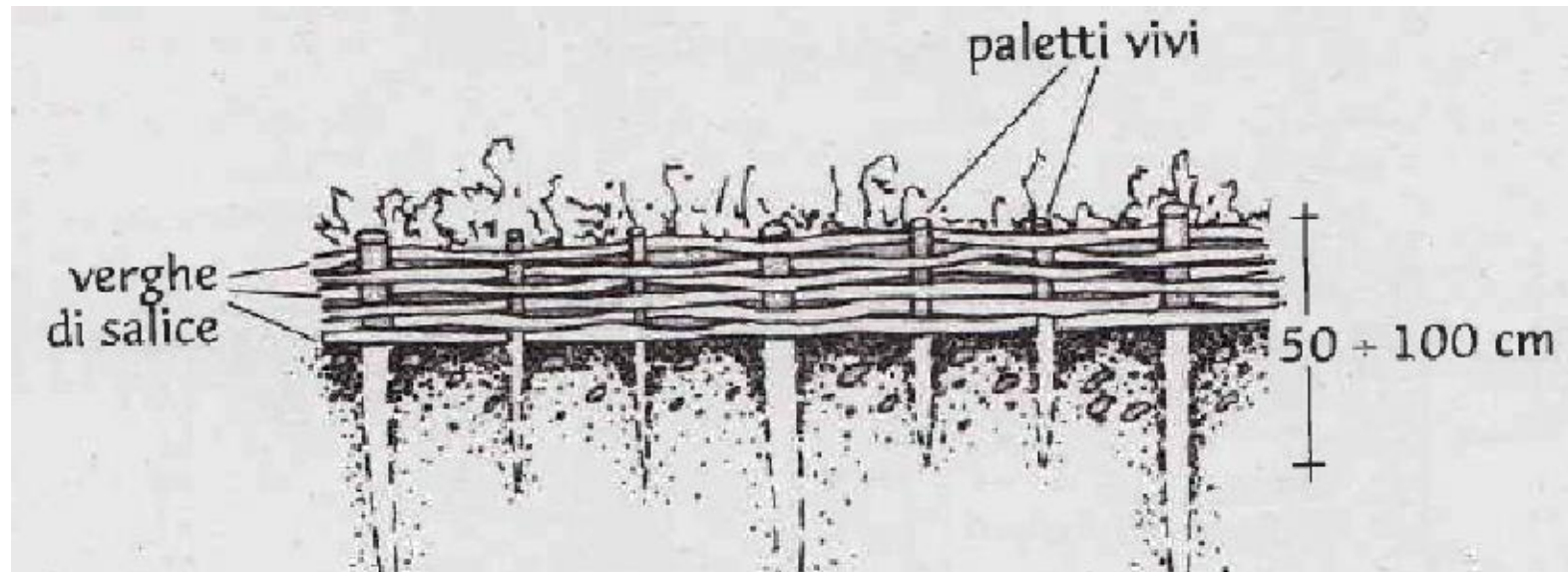
PARTICOLARE PLANIMETRIA SCALA 1:1000 CON PUNTI DI RIPRESA F



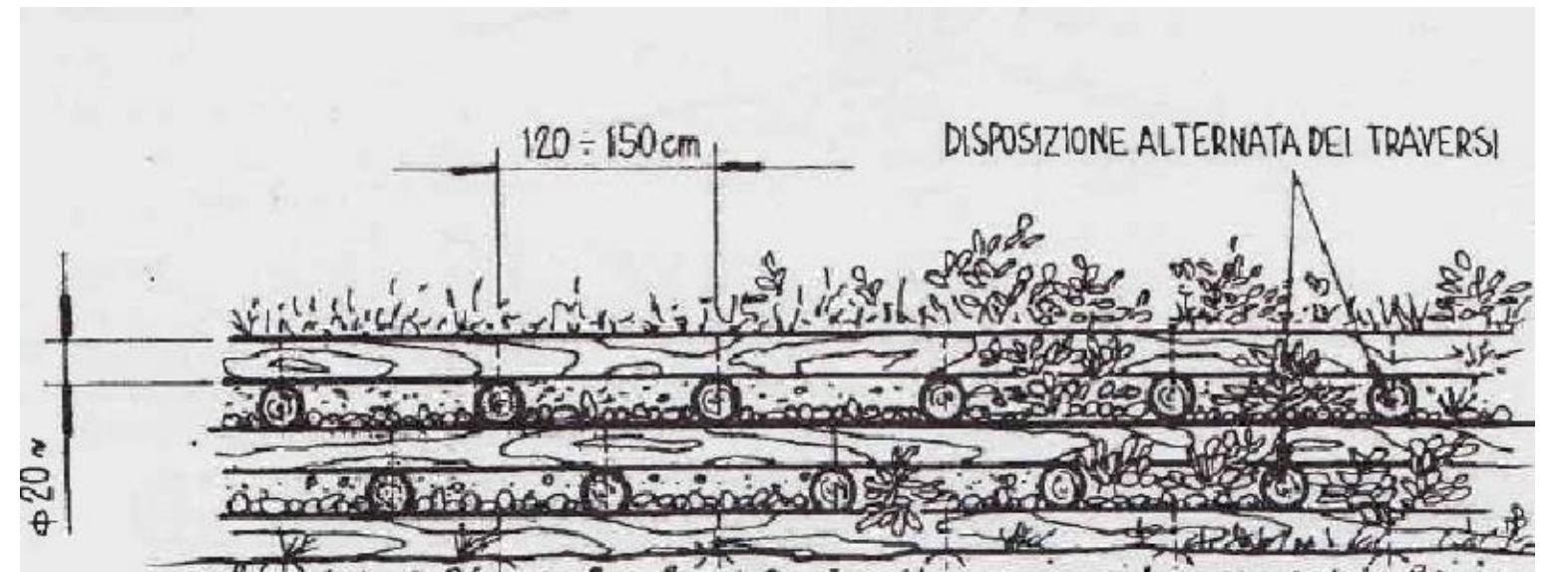
VIMINATA DI SOSTEGNO



PALIFICATA DI SOSTEGNO A DUE PARETI




VIMINATA DI SOSTEGNO



DISPOSIZIONE ALTERNATA DEI TRAVERSI

**Progetto per la riqualificazione funzionale del sentiero da Porta Pietra**  
 Regione Umbria  
 Comune di Narni

TAVOLA 011 PLANIMETRIA DI PROGETTO PERCORSO PEDONALE AREA DI RECENTINO Scala 1:2000 - PARTICOLARI DI SOSTEGNO E DOCUMENTAZIONE ICONOGRAFICA



Comune di Narni TR  
 R.U.P. Ing. Pietro Fiori  
 progettisti: Geom. Valentina Rosatelli  
 Geom. Claudio Di Mattia